

位置・面積

(1) 位置

本市は、愛媛県の東部、東経133度17分北緯33度57分に位置し、東は四国中央市、西は西条市、南は高知県境に接し、北は瀬戸内海（燧灘）に面している。







(2) 面積

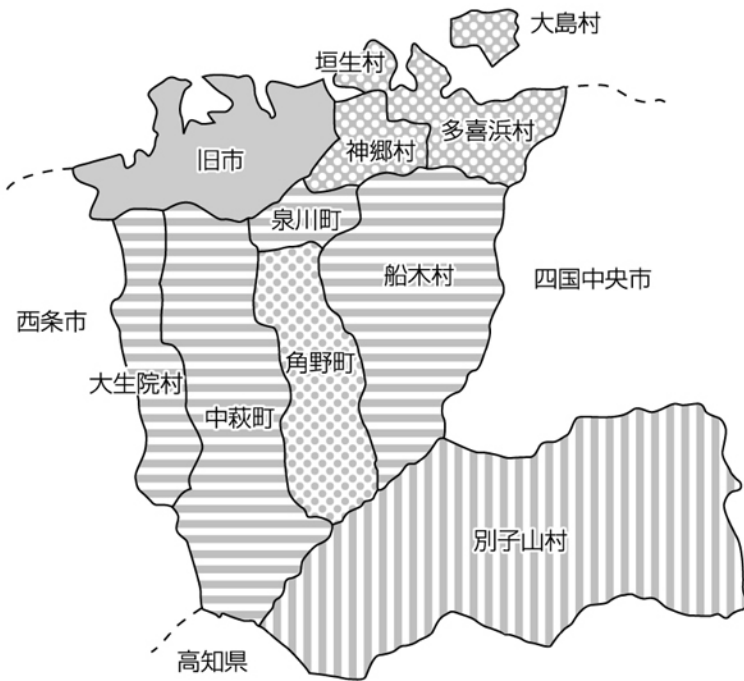
市域 東西 20.52km
南北 21.48km
面積 234.32km²
(H23.10.1現在、国土地理院)



新居浜市

市域の変遷

-  昭12.11. 3 市制施行（新居郡新居浜町、金子村、高津村合併）
-  昭28. 5. 3 新居郡垣生村、大島村、多喜浜村、神郷村編入
-  昭30. 3.31 新居郡泉川町、中萩町、船木村、大生院村編入
-  昭31. 9.28 大生院西部地区を西条市に分離
-  昭34. 4. 1 新居郡角野町編入
-  平15. 4. 1 宇摩郡別子山村編入



新居浜市歌

行進曲風に（原調ト長調）

花田 豊 作詩
貫 名 美名彦 作曲

アケユクセイキ レイロウト イヨノサンガニ ヒハノボル
はるかにべっし やまはれて しみんきおいて たつところ

ミヨシンセ イノ イキモエテ
ぶんかさ んぎょう ー ー けんらんと

イラカノビユク ワガーミヤコ ココゾミンシュノ ニイハマシ
はなさきかおる このーはんか おこせこうとの にいはまし

一 明けゆく世紀 玲瓏と
伊予の山河に陽は昇る
見よ 新生の意気もえて
甍伸びゆく わが都
こゝぞ 民主の新居浜市

二 遥かに別子 鉦山暗れて
市民勢いて起つところ
文化 産業 絢爛と
花咲き薫るこの繁華
興せ 工都の新居浜市

三 往き交う船も賑やかに
招く御代島 四阪島
世界を結ぶ 観光の
絵巻はつきぬ瀬戸の海
拓け 自由の新居浜市

四 愛媛の天地うらゝかに
映えて平和の鐘が鳴る
あゝ 撥漉と海陸に
躍進やまぬ わが市勢
謳え 栄ある 新居浜市

市民の生活

生活の指数

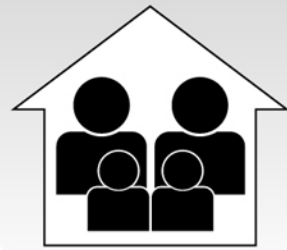
(特に表示がないものは、平成23年度実績による。)



人口密度

H 24.4.1 現在

1km²=**531.1**人



世帯人口

H 24.4.1 現在

1世帯=**2.2**人



出生

1日=**2.9**人



交通事故

H 23 年

1日=**2.2**件



救急

H 23 年

1日=**14.1**件



医師

H 24.4.1 現在

市民 **438.2**人=1人(医師)
1464.0人=1人(歯科医)



死亡

1日=**4.0**人



転入

1日=**4.5**件



転出

1日=**3.7**件



ごみ

1日=**132** t



水道

1日1世帯=**0.73** m³



市職員

H 24.4.1 現在

市 民 **139.0**人=1人
(内消防士 市民 **972.2**人=1人)



婚姻

1日=**1.7**組



離婚

1日=**0.7**組



火災

H 23 年

1日=**0.09**件



保育士・教員

平成24.4.1 保育園児 **5.8**人=1人
平成24.5.1 幼稚園児 **12.5**人=1人
小学生児童 **17.5**人=1人
中学校生徒 **13.2**人=1人

注：保育園児、幼稚園児は私立を含む。



平成24年度
一般会計当初予算

47,007,452千円/124,438人
(H 24.4.1 住基人口)

市民1人=**377,758**円



公園

H 24.4.1 現在施工済み

市民1人=**10.9** m²

年次別人口推移

年次	世帯数	人口			面積 km ²	摘要
		総数	男	女		
昭和12年	6,740	32,254	16,024	16,230	18.39	市制施行 (11.3)
15	8,261	42,392	22,669	19,723	18.39	第5回国勢調査
22	12,206	51,930	26,313	25,617	18.39	第6回国勢調査
25	12,443	57,421	28,618	28,803	18.39	第7回国勢調査
28	15,702	73,671			43.42	垣生村、大島村、多喜浜村、神郷村編入 (5.3)
30	21,386	101,870			161.35	泉川町、中萩町、船木村、大生院村編入 (3.31)
30	22,804	107,234	52,938	54,296	161.60	第8回国勢調査
31	22,641	106,421	52,531	53,890	142.04	大生院西部地区西条市に分離 (9.28)
34	25,821	120,863			157.41	角野町編入 (4.1)
35	29,167	125,688	61,356	64,332	156.55	第9回国勢調査
40	31,929	125,155	60,863	64,292	156.69	第10回国勢調査
45	35,430	126,033	61,009	65,024	157.41	第11回国勢調査
50	39,366	131,712	63,979	67,733	158.62	第12回国勢調査
55	41,525	132,339	64,042	68,297	160.05	第13回国勢調査
60	42,995	132,184	63,695	68,489	160.54	第14回国勢調査
平成2年	44,280	129,149	62,081	67,068	161.14	第15回国勢調査
7	46,559	127,917	61,460	66,457	161.23	第16回国勢調査
12	48,126	125,537	60,034	65,503	161.30	第17回国勢調査
15	52,993	127,926	61,284	66,642	234.30	別子山村編入、住民基本台帳人口 (4.1)
17	49,484	123,952	59,190	64,762	234.30	第18回国勢調査
22	50,377	121,735	58,219	63,516	234.30	第19回国勢調査
23	56,147	124,931	59,768	65,163	234.30	住民基本台帳人口 (4.1)
24	56,429	124,438	59,541	64,897	234.32	住民基本台帳人口 (4.1)

注：国勢調査・住民基本台帳人口以外は推計人口である。昭和35年以降の面積は国土地理院発表による。平成15年の人口は新居浜市、別子山村3月末現在の住民基本台帳人口の合算である。

気象

(1) 気温

(平成23年・単位：℃)

月別区分	1	2	3	4	5	6	7	8	9	10	11	12	年平均
最高	9.9	20	20.3	24.6	28.3	33.3	35.1	36.1	32.6	26.5	23	17.8	16.5
最低	-3.3	-0.6	0.6	3.1	10.5	17.3	20.4	22.7	16	9.8	5.5	1.6	8.6
平均	4.4	6.6	8.1	13.5	19.2	23.3	27.2	28.3	24.6	19.2	15.2	8.1	16.4

(2) 降雨量

(平成23年・単位：mm)

月別区分	1	2	3	4	5	6	7	8	9	10	11	12	年平均
降雨日数	3	10	9	4	12	14	7	11	11	10	7	5	8.5
降雨量	7	62.5	55	32	358	311	177	78	603.5	79.5	63.5	45	156
1日最大降雨量	4	17	17	12	197	52.5	68	31	210	19	32	21.5	56.7
平均	2.3	6.2	6.1	8	29.8	22.2	25.2	7	54.8	7.9	9	9	18.35

歴代三役

市長

代	市長名	就任年月日	離任年月日
初代	白石 譽二郎	S.12.12.30	S.16.12.29
2	白石 譽二郎	16.12.30	19. 5. 4
3	西澤 定義	19. 5. 5	21. 3.17
4	島村 計治	21. 7. 2	21.12.31
5	荒井 源太郎	22. 4. 5	26. 4. 4
6	白石 捷一	26. 4.24	30. 4.10
7	小野 純	30. 5. 2	34. 4.29
8	小野 純	34. 5. 1	38. 4.29
9	小野 純	38. 5. 1	40. 2.24
10	泉 敬太郎	40. 4.15	44. 4.14
11	泉 敬太郎	44. 4.15	48. 4.14
12	泉 敬太郎	48. 4.15	52. 4.14
13	泉 敬太郎	52. 4.15	56. 4.14
14	泉 敬太郎	56. 4.15	59.10.16
15	伊藤 武志	59.11.18	63.11.17
16	伊藤 武志	63.11.18	H. 4.11.17
17	伊藤 武志	H. 4.11.18	8.11.17
18	伊藤 武志	8.11.18	12.11.17
19	佐々木 龍	12.11.18	16.11.17
20	佐々木 龍	16.11.18	20.11.17
21	佐々木 龍	20.11.18	24.11.17
22	石川 勝行	24.11.18	

助役

代	助役名	就任年月日	離任年月日
初代	本藤 巴勢一	S.12.12.21	S.15.11.28
2	西澤 定義	17. 7.22	19. 5. 4
3	矢野 桃郎	19. 5.10	20. 9.15
4	白石 喜八	20.11.10	22. 4.10
5	中川 英嗣	22. 7. 1	23. 4.14
6	近藤 続行	23. 4.30	26. 5.10
7	岡田 稔	26. 5.28	26. 9.14
8	岡田 大六	26. 9.17	30. 1.28
9	瀧 幸龍榮	30. 7.21	34. 7.20
10	瀧 幸龍榮	34. 7.21	38. 7.20
11	伊東 祐一	38. 8. 1	40. 7.31
11	近石 義己	38. 8. 1	40. 7.31
12	齋藤 一	40.12. 4	44.12. 3
13	井上 啓三郎	45. 3.28	49. 3.27
14	松田 茂久	49. 6.29	53. 6.28

代	助役名	就任年月日	離任年月日
15	松田 茂久	S.53. 6.29	S.57. 6.28
16	松田 茂久	57. 6.29	60.12.31
17	加藤 照光	61. 1. 1	H元.12.31
18	加藤 照光	H. 2. 1. 1	5.12.31
19	加藤 照光	6. 1. 1	6. 9.30
20	神野 秀明	6.10. 1	10. 9.30
21	神野 秀明	10.10. 1	12.12.31
22	片上 孝光	13. 1. 1	14.12.31
23	鈴木 暉三弘	15. 1. 1	18.12.31

副市長 (H.19.4.1から助役制度を廃止し、副市長制度を新設)

代	副市長名	就任年月日	離任年月日
初代	石川 勝行	H.19. 4. 1	H.23. 3.31
2	石川 勝行	23. 4. 1	24. 9.21
3	近藤 清孝	25. 1. 1	

収入役

代	収入役名	就任年月日	離任年月日
初代	小野 豊	S.12.12.21	S.16.12.19
2	小野 豊	16.12.20	20.11. 9
3	小野 豊	20.11.10	22. 6.19
4	小野 豊	22. 6.20	22.12.31
5	鈴木 健市	23. 4.30	27. 4.30
6	鈴木 健市	27. 5. 1	31. 4.30
7	鈴木 健市	31. 5. 1	35. 4.30
8	鈴木 健市	35. 5. 9	39. 5. 8
9	齋藤 一	39. 5. 9	40.12. 3
10	藤田 襄	40.12. 4	44.12. 3
11	永易 治	45. 3.28	49. 3.27
12	稲見 正夫	49. 6.29	53. 6.28
13	稲見 正夫	53. 6.29	57. 6.28
14	稲見 正夫	57. 6.29	60.12.31
15	高橋 昭博	61. 1. 1	H.元.12.31
16	高橋 昭博	H. 2. 1. 1	5.12.31
17	高橋 昭博	6. 1. 1	6. 9.30
18	近藤 宗治	6.10. 1	10. 9.30
19	近藤 宗治	10.10. 1	12.12.31
20	稲見 重幸	13. 1. 1	16.12.31
21	田村 浩志	17. 4. 1	21. 3.31

ごみ処理

一般廃棄物収集状況

(単位：t)

区分 年度	収 集 量 (パトロール車の収集は含まない)										直 接 搬入量
	燃やす ごみ	プラスチ ックごみ	資源ごみ	古紙類	ペット ボトル	小 型 破砕ごみ	雑ごみ	破 碎 埋 立 大型ごみ	埋 立 大型ごみ	合 計	
19	22,497	2,280	1,462	3,463	248	144	695	611	132	31,532	26,151
20	22,330	2,232	1,388	2,444	242	140	804	611	0	30,191	19,912
21	11,272	1,125	731	891	141	67	405	325	-	29,057	19,079
	燃やす ごみ	プラスチ ック製 容器包装	びん	缶	古紙類	ペット ボトル	有害ごみ	不燃ごみ	大型ごみ		
22	10,474	869	562	188	1,337	98	24	308	240	29,180	18,184
	燃やす ごみ	プラスチ ック製 容器包装	びん	缶	古紙類	ペット ボトル	有害ごみ	不燃ごみ	大型ごみ		
23	22,066	1,522	952	357	2,834	222	58	645	573	29,229	19,072

※平成21年度、上段は9月までの上半期、下段は10月からの下半期。

注：雑ごみには有害ごみを含む。

注：合計量は、各項目を端数処理したものの単純合計。

一般廃棄物処理状況

(平成23年度・単位：t)

区 分	年 間 処 理 量		計	1日当り処理 平均/366日
	収 集	持 込		
焼 却 処 理	22,118	15,115	37,233	101.73
破 碎 処 理	1,252	1,907	3,159	8.63
資 源 化 処 理	5,944	67	6,011	16.42
埋 立 処 理	0	1,514	1,514	4.14
計	29,314	18,603	47,917	130.92

注：パトロール車の収集を含む。

介護保険

高齢者人口

(H24.4.1住民基本台帳)

区分 年度	総 人 口	65歳以上	年 齢 階 層 別 人 口				老人人口 構 成 比
			65~69歳	70~74歳	75~79歳	80歳以上	
20	126,024	31,960	8,172	7,601	6,894	9,293	25.36
21	125,689	32,442	8,408	7,410	6,858	9,766	25.81
22	125,413	32,860	8,525	7,415	6,774	10,146	26.20
23	124,931	32,880	8,161	7,340	6,891	10,488	26.32
24	124,438	33,481	8,064	7,671	6,852	10,894	26.91

要介護認定 認定者数 7,565人 (H24.3月末現在)

(内訳)

(単位：人)

要 支 援 1	要 支 援 2	要 介 護 1	要 介 護 2	要 介 護 3	要 介 護 4	要 介 護 5
613	1,069	1,206	1,601	1,121	881	1,074

商 業

産業分類別商店数・従業者数及び年間販売額の推移

年 区分 産業別	14			16			19		
	商店数	従業者数 (人)	年間商品 販売額(万円)	商店数	従業者数 (人)	年間商品 販売額(万円)	商店数	従業者数 (人)	年間商品 販売額(万円)
総 数	1,866	11,632	30,204,947	1,735	10,777	29,540,175	1,538	10,310	29,459,290
卸 売 業	364	2,868	16,714,193	361	2,774	16,432,549	338	2,864	16,966,739
小 売 業	1,502	8,764	13,490,754	1,374	8,003	13,107,626	1,200	7,446	12,492,551

注：商業統計調査による。

工 業

産業中分類別事業所数・従業者数及び年間製造出荷額比較

年 区 分 産 業 別	20			21			22		
	事業 所数	従業者数 (人)	製 造 品 出 荷 額 等 (万円)	事業 所数	従業者数 (人)	製 造 品 出 荷 額 等 (万円)	事業 所数	従業者数 (人)	製 造 品 出 荷 額 等 (万円)
食 料 品 製 造 業	34	1,464	1,272,901	31	911	968,394	25	456	425,126
飲 料 ・ た ば こ ・ 飼 料 製 造 業	-	-	-	-	-	-	1	4	X
織 維 工 業	7	128	110,108	7	139	110,502	7	169	118,620
木 材 ・ 木 製 品 製 造 業	7	199	574,702	6	188	526,284	5	156	464,246
家 具 ・ 装 備 品 製 造 業	4	25	11,806	1	8	X	2	15	X
パ ル プ ・ 紙 ・ 紙 加 工 品 製 造 業	9	312	830,191	10	347	847,484	9	319	869,966
印 刷 ・ 同 関 連 業	10	91	70,332	9	82	75,654	8	71	54,539
化 学 工 業	12	2,662	30,004,800	12	2,545	23,366,175	11	2,286	26,461,311
石 油 製 品 ・ 石 炭 製 品 製 造 業	-	-	-	-	-	-	-	-	-
プ ラ ス チ ッ ク 製 品 製 造 業	15	249	724,281	13	207	502,781	13	213	503,058
ゴ ム 製 品 製 造 業	-	-	-	-	-	-	-	-	-
な め し 革 ・ 同 製 品 ・ 毛 皮 製 造 業	-	-	-	-	-	-	-	-	-
窯 業 ・ 土 石 製 品 製 造 業	9	103	132,722	8	85	156,877	7	74	136,109
鉄 鋼 業	4	48	94,247	5	55	77,604	4	52	52,041
非 鉄 金 属 製 造 業	6	807	28,432,248	5	695	15,970,213	6	513	21,699,402
金 属 製 品 製 造 業	38	688	1,776,039	31	582	1,495,000	31	579	1,189,733
は ん 用 機 械 器 具 製 造 業	23	894	3,045,595	20	904	4,272,439	16	795	3,276,783
生 産 用 機 械 器 具 製 造 業	38	1,094	2,782,270	33	938	2,801,689	33	994	2,260,736
業 務 用 機 械 器 具 製 造 業	2	29	X	2	28	X	2	28	X
電 子 部 品 ・ テ ハ イ ス ・ 電 子 回 路 製 造 業	5	565	383,008	3	895	1,181,356	3	821	1,502,876
電 気 機 械 器 具 製 造 業	12	781	2,876,366	12	764	2,196,893	13	825	2,418,799
情 報 通 信 機 械 器 具 製 造 業	-	-	-	-	-	-	-	-	-
輸 送 用 機 械 器 具 製 造 業	2	12	X	1	8	X	1	6	X
そ の 他 の 製 造 業	8	52	40,846	7	47	32,916	7	47	37,045
総 数	245	10,203	73,200,631	216	9,428	54,619,780	204	8,423	61,504,731

注：工業統計調査（従業員4人以上の事業所）による。

X：秘匿数字

-：皆無または該当数字なし

観光客

観光客数 (運輸観光課調べ)

(平成23年・単位：人)

太鼓祭り	花火大会	春 は 子ども天国	サマーフェスティバル inマイントピア別子	広瀬歴史 記 念 館	滝の宮公園	別子ライン	長 野 山 市民の森	森林公園 ゆらぎの森	別子観光 センター
100,100	84,000	22,000	7,000	7,282	150,000	115,846	11,910	19,870	9,860

注：別子ライン観光客数の中にマイントピア別子観光客数は含まない。

都市計画

(1) 都市計画区域 (平成24.4.1現在)

名称	面積 (ha)
新居浜都市計画区域	9,998.0

(2) 地域地区

ア 用途地域

名称	面積 (ha)	建ぺい率 (%)	容積率 (%)	構成率 (%)
第一種低層住居専用地域	52.8	40	60	2.1
第一種中高層住居専用地域	290.9	50	80	11.5
第一種住居地域	345.3	60	200	13.7
第二種住居地域	523.5	60	200	20.7
準住居地域	87.5	60	200	3.5
近隣商業地域	74.8	60	200	3.0
商業地域	58.1	80	200	2.3
準工業地域	201.2	80	400	8.0
工業地域	72.3	60	200	2.8
工業専用地域	107.3	60	200	4.2
計	713.1	60	200	28.2
計	2,526.8	-	-	100.0

イ 特定用途制限地域

名称	面積 (ha)
市街地周辺地区	約830
幹線道路沿道地区	約130
田園居住地区	約6,427
産業居住地区	約84
計	約7,471

ただし、次の区域は除く。

- (1) 農用地区域 (2) 保安林
- (3) 農地法第5条第2項第1号口に掲げる農地又は採草放牧地の区域

下水道

全体計画と現況 (平成23年度末)

区分	全体計画	事業計画	現況
面積 (ha)	4,453	2,367	1,822
処理人口 (人)	119,400	87,710	71,833
管渠延長 (汚水) (m)	842,500	529,610	402,258
ポンプ場			
汚水中継ポンプ場	1	1	0
雨水ポンプ場	13	10	9
終末処理場	1	1	1
日平均汚水量 (m ³ /日)	58,570	40,050	32,900
日最大汚水量 (m ³ /日)	68,450	47,240	38,700
時間最大汚水量 (m ³ /日)	101,440	68,450	56,100
総事業費 (百万円)	223,870	116,930	104,245
内訳			
管渠・ポンプ場費 (百万円)	195,148	95,346	84,273
処理場費 (百万円)	28,722	21,584	19,972

公共下水道普及状況 (平成24.4.1現在)

事業計画区域面積 (ha)	現在処理面積 (ha)	整備率 (%)
2,367	1,822	77.0
住民基本台帳人口 (人)	処理区域内人口 (人)	普及率 (%)
124,438	71,833	57.7

上水道

事業の推移

区分	年度	19	20	21	22	23
行政区域内人口 (A) (人)		127,040	126,563	126,319	125,768	125,242
計画区域内人口 (B) (人)		126,781	126,360	126,123	125,573	125,049
計画給水人口 (C) (人)		130,000	130,000	130,000	130,000	120,000
現在給水人口 (D) (人)		120,476	119,460	119,426	118,369	117,614
D/A (%)		94.8	94.4	94.5	94.1	93.9
普及率 D/B (%)		95.0	94.5	94.7	94.3	94.1
D/C (%)		92.7	91.9	91.9	91.1	98.0
現在給水戸数 (戸)		53,062	53,097	53,471	53,466	53,583
年間配水量 (E) (m ³)		16,500,423	16,304,419	15,923,776	16,143,574	15,540,933
年間有収水量 (F) (m ³)		15,032,144	14,799,314	14,664,319	14,703,253	14,255,758
有収率 F/E (%)		91.1	90.8	92.1	91.1	91.7
1日最大配水量 (m ³)		52,022	52,740	48,832	50,930	48,965
1日平均配水量 (m ³)		45,083	44,670	43,627	44,229	42,462
1日平均有収水量 (m ³)		41,071	40,546	40,176	40,283	38,950
1人1日平均配水量 (ℓ)		374	374	365	374	361
1人1日平均有収水量 (ℓ)		341	339	336	340	331
配水管総延長 (m)		562,932	565,440	567,109	568,267	571,576
水道料金 (円)		1,774,169,371	1,749,939,434	1,729,906,826	1,676,105,614	1,675,777,518
年間収益 (円)		1,947,002,878	1,910,300,068	1,898,372,837	1,833,959,854	1,833,466,093
年間費用 (円)		1,732,989,067	1,716,152,191	1,665,709,403	1,624,622,909	1,585,977,321

注：水道料金、年間収益、年間費用は消費税込み金額

道路

市域内道路 (平成23.4.1現在)

種別	舗装		砂利道		計		舗装率		
	実延長 (m)	道路部面積 (m ²)	実延長 (m)	道路部面積 (m ²)	実延長 (m)	道路部面積 (m ²)	実延長 (%)	道路部面積 (%)	
国道	14,249.0	197,715.0	0	0	14,249.0	197,715.0	100.0	100.0	
県道	主要地方道	59,469.7	743,869.5	1,517.0	2,894.6	60,986.7	746,764.1	97.5	99.6
	一般県道	26,846.4	302,751.1	4,199.2	4,757.1	31,045.6	307,508.2	86.5	98.5
市道	383,190.6	2,343,722.8	97,360.0	345,592.9	480,550.0	2,689,315.7	79.7	87.1	

注：愛媛の道路（資料編）より

学校施設

(平成24.5.1現在)
注：学校基本調査による

幼稚園

区分	園児数		学級数	教員数	教室数	
	定数	実数			普通	特別
神郷	200	60	3	5	4	-
王子	280	103	4	6	6	-
計	480	163	7	11	10	-

中学校

区分	生徒数	学級数	教職員数	教室数	
				普通	特別
東	387	14	32	15	13
西	306	11	26	11	14
南	481	15	33	15	13
北	283	10	24	10	14
泉川	269	11	34	14	13
船木	215	7	20	7	13
船木ひびき分校	17	3	9	4	7
中萩	560	17	36	17	17
大生院	145	6	22	6	11
角野	315	11	25	11	14
川東	559	18	38	17	15
別子	3	1	6	2	6
計	3,540	124	305	129	150

小学校

区分	児童数	学級数	教職員数	教室数	
				普通	特別
新居浜	228	9	24	9	10
宮西	280	14	31	15	7
金子	706	25	46	25	9
金栄	353	13	28	13	10
高津	745	26	43	26	17
浮島	105	9	23	9	9
惣開	301	13	27	13	11
若宮	89	7	19	7	5
垣生	263	12	27	12	5
神郷	577	20	38	20	13
多喜浜	202	7	19	7	10
大島	0	0	0	0	0
泉川	478	18	39	18	15
船木	423	16	38	16	12
う(わかば)分教室	(1)	(1)	(1)		
中萩	1,030	36	73	37	14
大生院	256	14	30	14	6
角野	659	24	44	25	12
別子	1	1	3	1	0
計	6,696	264	552	267	165