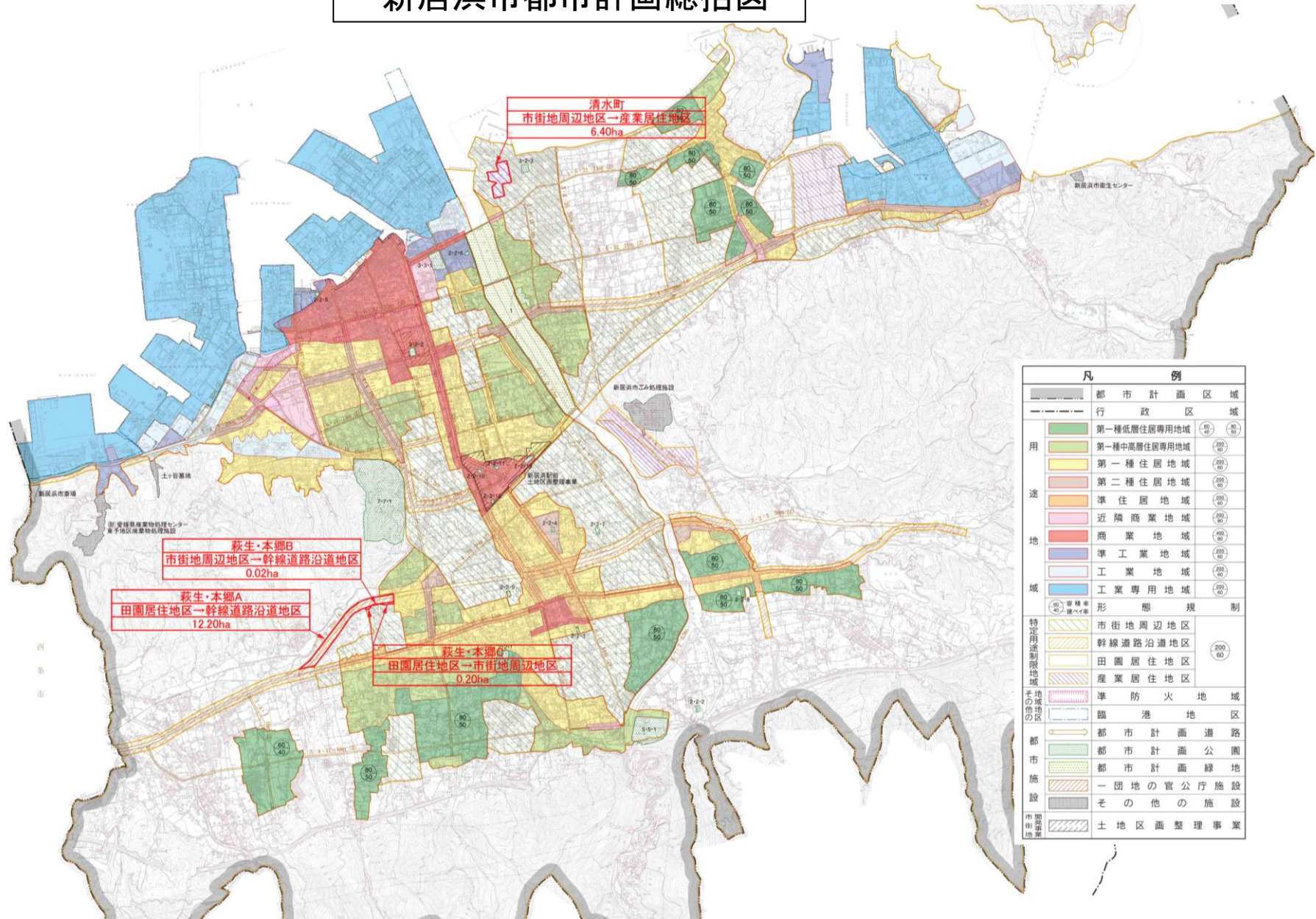


# 新居浜市都市計画総括図

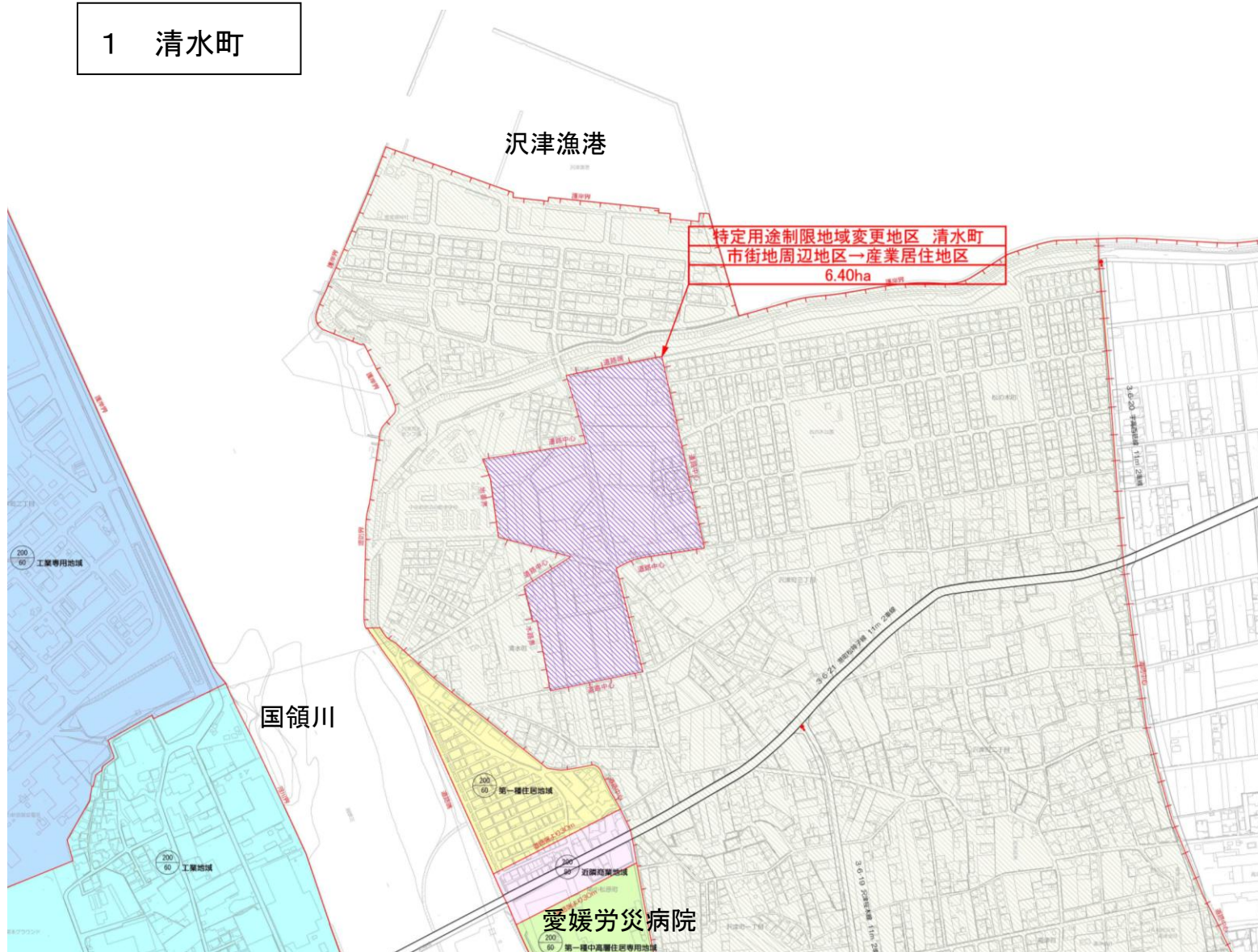


凡 例	
—	都市計画区域
---	行政区域
■ (緑)	第一種低層住居専用地域 (R1)
■ (黄緑)	第一種中高層住居専用地域 (R2)
■ (黄)	第一種住居地域 (R3)
■ (赤)	第二種住居地域 (R4)
■ (オレンジ)	準住居地域 (R5)
■ (紫)	近隣商業地域 (R6)
■ (赤)	商業地域 (R7)
■ (青)	準工業地域 (R8)
■ (白)	工業地域 (R9)
■ (青)	工業専用地域 (R10)
○ (R1)	形態規制
○ (R2)	形態規制
○ (R3)	形態規制
○ (R4)	形態規制
○ (R5)	形態規制
○ (R6)	形態規制
○ (R7)	形態規制
○ (R8)	形態規制
○ (R9)	形態規制
○ (R10)	形態規制
■ (斜線)	特定用途制限地域
■ (斜線)	市街地周辺地区
■ (斜線)	幹線道路沿道地区 (R10)
■ (斜線)	田園居住地区 (R10)
■ (斜線)	産業居住地区 (R10)
■ (斜線)	その他の地域
■ (斜線)	準防火地域
■ (斜線)	臨港地区
○ (R1)	都市計画道路
○ (R2)	都市計画公園
○ (R3)	都市計画緑地
○ (R4)	一団地の官公庁施設
○ (R5)	その他の施設
○ (R6)	市田園調整
○ (R7)	土地区画整理事業

1 清水町

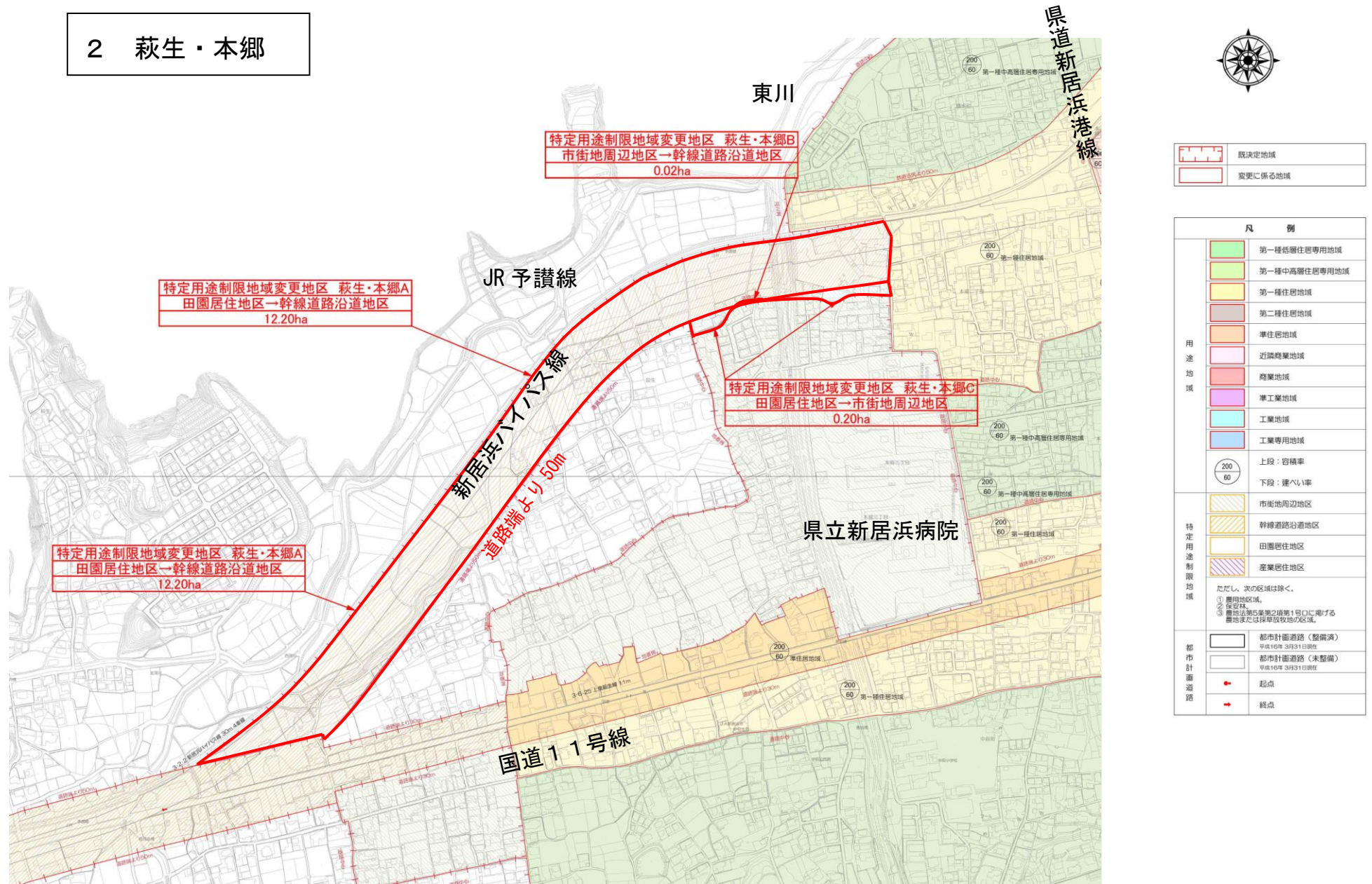


	既定地域域
	変更に係る地域



凡 例	
	第一種低層住居専用地域
	第一種中高層住居専用地域
	第一種住居地域
	第二種住居地域
	準住居地域
	近隣商業地域
	商業地域
	準工業地域
	工業地域
	工業専用地域
	上段：容積率 下段：建ぺい率
	市街地周辺地区
	幹線道路沿道地区
	田園居住地区
	産業居住地区
ただし、次の区域は除く。 ① 農用地区域。 ② 保安林。 ③ 農地法第5条第3項第1号ロに掲げる農地または同項第2号の区域。	
	都市計画道路（整備済） 平成10年3月31日現在
	都市計画道路（未整備） 平成10年3月31日現在
	起点
	終点

2 萩生・本郷



既決定地域  
変更に係る地域

凡 例	
[Green Box]	第一種低層住居専用地域
[Light Green Box]	第一種中高層住居専用地域
[Yellow Box]	第一種住居地域
[Light Orange Box]	第二種住居地域
[Orange Box]	準住居地域
[Light Yellow Box]	近隣商業地域
[Pink Box]	商業地域
[Purple Box]	準工業地域
[Cyan Box]	工業地域
[Blue Box]	工業専用地域
(200/60)	上段：容積率 下段：建ぺい率
[Diagonal Lines Box]	市街地周辺地区
[Yellow Diagonal Lines Box]	幹線道路沿道地区
[Light Yellow Diagonal Lines Box]	田園居住地区
[Purple Diagonal Lines Box]	産業居住地区
ただし、次の区域は除く。 ① 農用地区域。 ② 保安林。 ③ 農地法第5条第2項第1号ロに掲げる農地または同項第2号の区域。	
[Black Box]	都市計画道路（整備済） 平成10年3月31日現在
[Grey Box]	都市計画道路（未整備） 平成10年3月31日現在
[Red Dot]	起点
[Red Arrow]	終点